

HOTĂRÂRE
privind completarea si modificarea Inventarului bunurilor care aparțin
domeniului privat al Municipiului Târgu Jiu

Consiliul Local al Municipiului Târgu Jiu, județul Gorj;
Având în vedere:

- adresa nr.3379/13.05.2020 a Direcției Publice de Patrimoniu Târgu Jiu, înregistrată la Primăria Municipiului Târgu Jiu cu nr.19583/14.05.2020;
- prevederile H.C.L. nr.126/31.03.2020 privind aprobarea trecerii terenului in suprafața de 2933 mp din proprietatea privată a Municipiului Târgu Jiu în teren la dispoziția Comisiei de Fond Funciar Târgu Jiu;
- prevederile H.C.L. nr.170/27.04.2020 privind completarea Inventarului bunurilor care alcătuiesc domeniul privat al Municipiului Târgu Jiu;
- planul de situatie privind terenul in suprafața de 270 mp situat in Târgu Jiu întocmit la 10.02.2020 de S.C. SM CADASTAR S.R.L. Târgu Jiu;
- planul de situatie privind terenul in suprafața de 550 mp situat in Târgu Jiu întocmit la 10.02.2020 de S.C. SM CADASTAR S.R.L. Târgu Jiu;
- planul de amplasament și delimitare a imobilului teren in suprafața de 732 mp situat in Târgu Jiu întocmit la 10.02.2020 de S.C. SM CADASTAR S.R.L. Târgu Jiu;
- cererea domnului Militaru Marian inregistrată la Primăria Târgu Jiu la nr.13684/23.03.2020 privind includerea în domeniul privat al Municipiului Târgu Jiu a doua terenuri in suprafata de 4 mp fiecare pe care are edificate balcoane;
- planurile de amplasament si delimitare a imobilelor teren in suprafata de 4 mp, fiecare, strada Progresului, langa bl.4 Târgu Jiu;
- cererea doamnei Paleologu Mariana inregistrată la Primăria Târgu Jiu la nr.18372/05.05.2020 privind suplimentarea contractului de concesiune nr.17539/15.05.2020 cu 6 mp, teren situat in Târgu Jiu, strada Slt.Catalin Grigore Haidau, bl.5
- planul de amplasament si delimitare a imobilului teren in suprafata de 12 mp, situat in strada strada Slt.Catalin Grigore Haidau, bl.5;
- raportul nr. 20278/19.05.2020 al Comisiei constituită pentru întocmirea și actualizarea Inventarului bunurilor care alcătuiesc domeniul privat al Municipiului Târgu Jiu prin Dispoziția nr. 2473/09.08.2019 a Primarului Municipiului Târgu Jiu;
- referatul de aprobare nr. 20280/19.05.2020 al Primarului Municipiului Târgu Jiu;
- prevederile art. 31, coroborat cu art. 36 din Legea nr. 18/1991 a Fondului Funciar, republicată;
- prevederile art. 129, alin. 2, lit. c din O.U.G. nr. 57/2019 privind Codul administrativ;

- avizul comisiilor de specialitate.

În temeiul art. 139, alin. 3, lit. g din O.U.G. nr. 57/2019 privind Codul administrativ,

HOTĂRĂȘTE:

Art.1. Se aprobă completarea Inventarului bunurilor care alcătuiesc domeniul privat al Municipiului Târgu Jiu, conform Anexei care face parte integrantă din prezenta hotărâre.

Art.2. Se aprobă modificarea pozițiilor din Inventarul bunurilor care alcătuiesc domeniul privat al Municipiului Târgu Jiu după cum urmează:

-**la poziția nr.94** din Capitolul 2, Subcapitolul 1, coloana 3, „Elemente de identificare” va avea următorul cuprins:” Târgu Jiu Tarla 191, parcela 12/1, 14/1, 58/1, 60/1, S=60 mp, Vecinatati: N- Drum acces, S- nr. cad. 36403, SE-zona de protecție Râul Amaradia, E- nr. vad 51991, V- nr. cad. 42070” , coloana 5 „Valoare de inventar” va avea următorul cuprins: ”5221,02 lei”, coloana 6 ”Situția juridică actuală, Denumire act proprietate sau alte acte doveditoare” va avea următorul cuprins:” Proprietatea privata a Municipiului Targu Jiu, in administrarea Consiliului Local, conform HCL 358/30.09.2019, H.C.L. nr.126/31.03.2020”

-**la poziția nr.242** din Capitolul 6, coloana 5 „Valoare de inventar” va avea următorul cuprins: ”2.839.712,78 lei”

- **la poziția nr.2** din Capitolul 8, Subcapitolul 1 coloana 3, „Elemente de identificare” va avea următorul cuprins:”Târgu Jiu, str. Comuna din Paris, Nr.15A, vecinătăți: la nord: numar cadastral 35684, la est: numerele cadastrale 35684 si 35688, la sud: Municipiul Târgu Jiu, la vest: numerele cadastrale 37997 si 35684, suprafață construită la sol = 115mp, numar cadastral 43311, suprafata teren aferent =665 mp”, coloana 5 „Valoare de inventar” va avea următorul cuprins: ”67.488,94 lei”

- **la poziția nr.5** din Capitolul 8, Subcapitolul 1 coloana 3, „Elemente de identificare” va avea următorul cuprins:” Târgu Jiu, str. Ioan Slavici Nr.4, (Spital Judetean), vecinătăți: la nord: numar cadastral 45723, la est: parcare, la sud: Alea Ioan Slavici, la vest: numer cadastral 38561, suprafață construită la sol = 175 mp, numar cadastral 43304, suprafata teren aferent =445 mp”, coloana 5 „Valoare de inventar” va avea următorul cuprins: ”39.804,95 lei”

Art.3. Prevederile prezentei hotărâri vor fi duse la îndeplinire de Primăria Târgu Jiu, Direcția Juridică și Administrație Publică, și Direcția Publică de Patrimoniu Târgu Jiu.

Art.4. Prezenta hotărâre se comunică Direcției Juridice și Administrație Publică Târgu Jiu, Direcției Publice de Patrimoniu Târgu Jiu, Primarului Municipiului Târgu Jiu și Instituției Prefectului Județului Gorj.

INIȚIATORUL PROIECTULUI DE HOTĂRĂȘTE,

PRIMAR,

Marcel-Laurențiu Romanescu



**AVIZAT,
SECRETAR,
Grigore Jianu**

REFERAT DE APROBARE

la proiectul de hotărâre privind completarea și modificarea Inventarului bunurilor care aparțin domeniului privat al Municipiului Târgu Jiu

Având în vedere:

- adresa nr. 3379/13.05.2020 a Direcției Publice de Patrimoniu Târgu Jiu, înregistrată la Primăria Municipiului Târgu Jiu cu nr. 19583/14.05.2020;
- planul de situație din data de 10.02.2020;
- extrase din Inventarul bunurilor care aparțin domeniului privat al Municipiului Târgu Jiu din luna aprilie 2020;
- planul de situație din data de 13.02.2020;
- planul de amplasament și delimitare a imobilului teren în suprafață de 732 mp., din data de 12.05.2020;
- prevederile H.C.L. nr. 126/31.03.2020 privind aprobarea trecerii terenului în suprafață de 2933 mp., din proprietatea privată a Municipiului Târgu Jiu în teren la dispoziția Comisiei Locale de Fond Funciar Târgu Jiu;
- proiectul de hotărâre nr. 154/23.03.2020;
- referatul de aprobare nr. 13784/23.03.2020 al Primarului Municipiului Târgu Jiu;
- raportul nr. 13783/23.03.2020 al Comisie constituită pentru întocmirea și actualizarea Inventarului bunurilor care alcătuiesc domeniul privat al Municipiului Târgu Jiu prin Dispoziția nr. 2473/09.08.2019 a Primarului Municipiului Târgu Jiu;
- raportul nr. 12661/16.03.2020 al Serviciului Agricol-Cadastru;
- cererea nr. 13684/23.03.2020 a domnului Militaru Marian;
- planurile de amplasament și delimitare ale imobilelor teren în suprafață de 4 mp., din data de 12.03.2020;
- adresa nr. 18372/11.05.2020 a Serviciului Agricol-Cadastru, înregistrată la Direcția Publică de Patrimoniu Târgu Jiu cu nr. 3376/13.05.2020;
- cererea nr. 18372/05.05.2020 a domnei Paleologu Mariana;
- planul de amplasament și delimitare a imobilului teren în suprafață de 12 mp., din data de 14.03.2020;
- certificatul de moștenitor nr. 51/10.03.2020;
- contractul de concesiune nr. 15739/15.05.2002;
- procesul verbal încheiat la data de 15.05.2002;
- adresa nr. 14/19.05.1992 a Inspecției Județene în Construcții Gorj;
- adresa nr. 9602/12.12.2019 a Direcției Publice de Patrimoniu Târgu Jiu, înregistrată la Primăria Municipiului Târgu Jiu cu nr. 56894/13.12.2019;
- adresa nr. 55599/06.12.2019 a Serviciului Agricol-Cadastru, înregistrată la Direcția Publică de Patrimoniu Târgu Jiu cu nr. 9522/10.12.2019;
- raportul nr. 20278 / 19.05.2020 al Comisiei constituită pentru întocmirea și actualizarea Inventarului bunurilor care alcătuiesc domeniul privat al Municipiului Târgu Jiu prin Dispoziția nr. 2473/09.08.2019 a Primarului Municipiului Târgu Jiu;
- prevederile art. 31, coroborat cu art. 36 din Legea nr. 18/1991 a Fondului Funciar, republicată;

- prevederile art. 129, alin. 2, lit. c și art. 139, alin. 3, lit. g din O.U.G. nr. 57/2019 privind Codul administrativ.

Oportunitatea modificării Inventarului bunurilor care aparțin domeniului privat al Municipiului Târgu Jiu, în sensul celor prezentate mai sus rezultă atât din dispozițiile legale în materie cât și din necesitatea întocmirii documentelor contabile și de inventariere, precum și de publicitatea imobiliară, motiv pentru care, în cazul în care Consiliul Local al Municipiului Târgu Jiu constată că sunt îndeplinite condițiile de oportunitate, propun adoptarea hotărârii în conținutul și forma din proiect.

PRIMAR,
Marcel-Laurențiu Romanescu



Consiliul Local al Municipiului Târgu Jiu

Comisia constituită pentru întocmirea și actualizarea Inventarului bunurilor care alcătuiesc domeniul privat al Municipiului Târgu Jiu prin Dispoziția nr. 2473/09.08.2019 a Primarului Municipiului Târgu Jiu

Nr. 20278 / 19.05.2020 ,

RAPORT

privind completarea si modificarea Inventarului bunurilor care aparțin domeniului privat al Municipiului Târgu Jiu

Comisia constituită prin Dispoziția nr. 2473/09.08.2019 a Primarului Municipiului Târgu Jiu, compusă din:

- Aurel Popescu - Viceprimarul Municipiului Târgu Jiu;
- Carmen Mihail Tătaru – director executiv adjunct Direcția Publică de Patrimoniu Târgu Jiu;
- Costinel-Alexandru Grindeanu – șef Serviciu Patrimoniu;
- Mihai Mincă - director executiv Direcția Publică de Patrimoniu Târgu Jiu;
- Daniela Popescu – inspector Serviciul Agricol-Cadastru;
- Cornelia Toropu – inspector Serviciul Contabilitate;
- Pasăre Ermina-Taviana - șef Serviciul Urbanism;
- Ionela-Mihaela Sârbu-Vezure – Serviciul Juridic Contencios;
- Iulia Pecingină – Serviciul Concesionări.

În conformitate cu prevederile:

- O.U.G. nr. 57/03.07.2019 privind Codul administrativ;
- Legii nr. 287/2009 privind Codul Civil, republicată , cu modificările și completările ulterioare;
- Legii nr. 7/1996 a cadastrului și a publicității imobiliare, republicată, cu modificările și completările ulterioare;
- H.G. nr. 548/1999 privind aprobarea Normelor tehnice pentru întocmirea inventarului bunurilor care alcătuiesc domeniul public al comunelor, orașelor, municipiilor și județelor.

Analizând următoarele documente:

- adresa nr. 3379/13.05.2020 a Direcției Publice de Patrimoniu Târgu Jiu, înregistrată la Primăria Municipiului Târgu Jiu cu nr. 19583/14.05.2020;
- planul de situație din data de 10.02.2020;
- extrase din Inventarul bunurilor care aparțin domeniului privat al Municipiului Târgu Jiu din luna aprilie 2020;
- planul de situație din data de 13.02.2020;
- planul de amplasament și delimitare a imobilului teren în suprafață de 732 mp., din data de 12.05.2020;
- prevederile H.C.L. nr. 126/31.03.2020 privind aprobarea trecerii terenului în suprafață de 2933 mp., din proprietatea privată a Municipiului Târgu Jiu în teren la dispoziția Comisiei Locale de Fond Funciar Târgu Jiu;
- proiectul de hotărâre nr. 154/23.03.2020;
- referatul de aprobare nr. 13784/23.03.2020 al Primarului Municipiului Târgu Jiu;
- raportul nr. 13783/23.03.2020 al Comisie constituită pentru întocmirea și actualizarea Inventarului bunurilor care alcătuiesc domeniul privat al Municipiului Târgu Jiu prin Dispoziția nr. 2473/09.08.2019 a Primarului Municipiului Târgu Jiu;
- raportul nr. 12661/16.03.2020 al Serviciului Agricol-Cadastru;
- cererea nr. 13684/23.03.2020 a domnului Militaru Marian;

- planurile de amplasament și delimitare ale imobilelor teren în suprafață de 4 mp., din data de 12.03.2020;
- adresa nr. 18372/11.05.2020 a Serviciului Agricol-Cadastru, înregistrată la Direcția Publică de Patrimoniu Târgu Jiu cu nr. 3376/13.05.2020;
- cererea nr. 18372/05.05.2020 a domnei Paleologu Mariana;
- planul de amplasament și delimitare a imobilului teren în suprafață de 12 mp., din data de 14.03.2020;
- certificatul de moștenitor nr. 51/10.03.2020;
- contractul de concesiune nr. 15739/15.05.2002;
- procesul verbal încheiat la data de 15.05.2002;
- adresa nr. 14/19.05.1992 a Inspecției Județene în Construcții Gorj;
- adresa nr. 9602/12.12.2019 a Direcției Publice de Patrimoniu Târgu Jiu, înregistrată la Primăria Municipiului Târgu Jiu cu nr. 56894/13.12.2019;
- adresa nr. 55599/06.12.2019 a Serviciului Agricol-Cadastru, înregistrată la Direcția Publică de Patrimoniu Târgu Jiu cu nr. 9522/10.12.2019;
- prevederile art. 31, coroborat cu art. 36 din Legea nr. 18/1991 a Fondului Funciar, republicată;
- prevederile art. 129, alin. 2, lit. c din și art. 139, alin. 3, lit. g O.U.G. nr. 57/2019 privind Codul administrativ;

Dar și următoarele precizări:

1. Având în vedere faptul că prin H.C.L. nr.126/31.03.2020 s-a aprobat trecerea terenului în suprafață de 2.933 mp din proprietatea privată a Municipiului Târgu Jiu în teren la dispoziția Comisiei Locale de Fond Funciar Târgu Jiu, terenul fiind introdus ulterior în Inventarul bunurilor care aparțin domeniului privat conform H.C.L. nr.358/30.09.2019 la poziția nr.94 din Capitolul 2, Subcapitolul 1, iar la poziția nr.94 figurează o suprafață de **2993 mp.** cu o valoare de inventar de 260.441,88 se impune modificarea elementelor de identificare și a valorii de inventar a acesteia prin diminuarea suprafeței de teren până la 60 mp. și valoarea de inventar până la 5.221,02 lei.

2. Prin H.C.L. nr.170/27.04.2020 s-a aprobat completarea Inventarului bunurilor care alcătuiesc domeniul privat al Municipiului Târgu Jiu cu poziția nr. 242, Capitolul 6 - imobile cu altă destinație teren strada Ana Ipătescu Ferma 8 cu o suprafață de 32.634 mp. și cu o valoare de 3.533.847,39 lei, completare ce s-a realizat ca urmare adresei Primăriei Municipiului Târgu Jiu nr. 12840/17.03.2020 -Direcția Publică de Patrimoniu Târgu Jiu prin care s-a solicitat introducerea în domeniul privat a suprafeței de 40.611 mp. cu o valoare de 3.533.847,39 lei (40611mp x 87,017lei/mp), însă comisia a analizat și planul de amplasament și delimitare a imobilului teren realizat la data de 12.03.2020 de către expertul Radu Gheorghe, astfel completând domeniul privat al Municipiului Târgu Jiu cu suprafața de 32.634 mp., dar valoarea de inventar a rămas aceeași, motiv pentru care este necesară rectificarea valorii de inventar a poziției nr. 242 de la 3.533.847,39 lei până la 2.839.712,78 lei (32.634 mp x 87,017 lei/mp).

3. Ca urmare executării planurilor de situație cadastrale de SC SM CADASTAR SRL Târgu Jiu pentru imobilele (foste centrale termice de cartier) din străzile Ioan Slavici și Comuna din Paris, s-au constatat diferențe de măsurători între suprafețele înscrise în Inventarul bunurilor care aparțin domeniului privat al Municipiului Târgu Jiu și se impun următoarele modificări:

- se modifică suprafața terenului și valoarea de inventar la poziția nr.2 din Capitolul 8, Subcap.1 „Clădire strada Comuna din Paris, nr.15A, suprafață construită= 115 mp, de la suprafața de teren de 115 mp., număr cadastral 43311 și cu o valoare 19.629, 59 lei, la suprafața de teren de 665 mp. și valoarea de inventar a imobilului se majorează cu 47.859,35 lei;

- se modifică suprafața terenului și valoarea de inventar la poziția nr.5 din Capitolul 8, Subcap.1 „Clădire str. Ioan Slavici Nr.4, (Spital Judetean), suprafață construită= 175 mp, suprafață teren =175 mp., număr cadastral 43304 și cu o valoare 16.310,36 lei, la suprafața de teren de 445 mp. și valoarea de inventar a imobilului se majorează cu 23.494,59 lei.

4. Urmare efectuării măsurătorilor cadastrale executate de S.C. SM CADASTAR S.R.L. Târgu Jiu s-a constatat faptul că după reconstituirea dreptului de proprietate privată a rezultat un teren în suprafață de 732 mp., teren folosit în prezent ca și cale de acces la proprietățile particulare, motiv pentru care se impune introducerea acestuia în Inventarul bunurilor care aparțin domeniului privat al Municipiului Târgu Jiu.

5. Potrivit adresei nr. 55599/06.12.2019, Serviciul Agricol-Cadastru a solicitat înscrierea în Inventarul bunurilor care alcătuiesc domeniul privat al Municipiului Târgu Jiu, respectând prevederile art. 31, coroborat cu art. 31 din Legea nr. 18/1991 a fondului funciar, republicată, a unui teren în suprafață de 678 mp. având destinația drum de servitute – DS 13/6, situat în Târgu Jiu, Tarla 191, județul Gorj, anexând un ortofotoplan și plan parcellar, motivând necesitatea întocmirii documentației cadastrale și intabularea în cartea funciară.

6. De asemenea prin adresa înregistrată la Primăria Municipiului Târgu Jiu, sub nr. 13684/23.03.2020, transmisă la Direcția Publică de Patrimoniu Targu Jiu și înregistrată cu nr. 2621/03.04.2020, dl. Militaru Marian, solicita includerea în Inventarul bunurilor aparținând domeniului privat al Municipiului Targu Jiu, a doua terenuri în suprafața de 4 mp. fiecare, situate în Târgu Jiu, strada Progresului, lângă bl.4, pe care sunt edificate două balcoane.

7. Prin adresa înregistrată la Primăria Municipiului Târgu Jiu la nr. 18372/05.05.2020 și transmisă Direcției Publice de Patrimoniu Târgu Jiu (nr. 3376/13.05.2020) doamna Paleologu Mariana a solicitat suplimentarea contractului de concesiune nr. 17539/15.05.2002, (pe care îl deține pentru o suprafața de 6 mp.) cu suprafața de 6 mp, teren situat în Târgu Jiu, strada Grigore Cătălin Haidău, bl.15, sc.3, ap.33, pe care are edificat un balcon, conform planului de amplasament și delimitare anexat.

Cu privire la cele două solicitări, Direcția Publică de Patrimoniu Târgu Jiu precizează faptul că terenurile nu se află înscrise în Inventarul bunurilor care alcătuiesc domeniul privat al Municipiului Târgu Jiu.

Față de cele expuse mai sus, Comisia constituită prin Dispoziția nr. 2473/09.08.2019 a Primarului Municipiului Târgu Jiu propune:

1. Completarea Inventarului bunurilor care alcătuiesc domeniul privat al Municipiului Târgu Jiu, conform Anexei care se constituie parte integrantă din prezenta hotărâre.

2. Modificarea pozițiilor din Inventarul bunurilor care alcătuiesc domeniul privat al Municipiului Târgu Jiu, după cum urmează:



- **la poziția nr. 94** din Capitolul 2, Subcapitolul 1, coloana 3 „Elemente de identificare” va avea următorul cuprins: ”Târgu Jiu Tarla 191, parcela 12/1, 14/1, 58/1, 60/1, S=60 mp, Vecinatati: N- Drum acces, S- nr. cad. 36403, SE-zona de protecție Râul Amaradia, E- nr. vad 51991, V- nr. cad. 42070”, coloana 5 „Valoare de inventar” va avea următorul cuprins: ”5221,02 lei”, coloana 6 ”Situția juridică actuală, Denumire act proprietate sau alte acte doveditoare” va avea următorul cuprins: ”Proprietatea privată a Municipiului Targu Jiu, în administrarea Consiliului Local, conform H.C.L. 358/30.09.2019, H.C.L. nr.126/31.03.2020”;

- **la poziția nr. 242** din Capitolul 6, coloana 5 „Valoare de inventar” va avea următorul cuprins: ”2.839.712,78 lei”;

- **la poziția nr. 2** din Capitolul 8, Subcapitolul 1 coloana 3 „Elemente de identificare” va avea următorul cuprins: ”Târgu Jiu, str. Comuna din Paris, Nr.15A, vecinătăți: la nord: număr cadastral 35684, la est: numerele cadastrale 35684 și 35688, la sud: Municipiul Târgu Jiu, la vest: numerele cadastrale 37997 și 35684, suprafață construită la sol = 115mp., număr cadastral 43311, suprafață teren aferent =665 mp”, coloana 5 „Valoare de inventar” va avea următorul cuprins: ”67.488,94 lei”;

- **la poziția nr. 5** din Capitolul 8, Subcapitolul 1 coloana 3 „Elemente de identificare” va avea următorul cuprins: ”Târgu Jiu, str. Ioan Slavici Nr.4, (Spital Județean), vecinătăți: la nord: număr cadastral 45723, la est: parcare, la sud: Aleea Ioan Slavici, la vest: număr cadastral 38561, suprafață construită la sol = 175 mp, număr cadastral 43304, suprafața teren aferent =445 mp”, coloana 5 „Valoare de inventar” va avea următorul cuprins: ”39.804,95 lei”.

Comisia constituită prin Dispoziția nr. 2473/09.08.2019 a Primarului Municipiului Târgu Jiu:

- Aurel Popescu -Viceprimarul Municipiului Târgu Jiu ;
- Carmen Mihail Tătaru – director executiv adjunct Direcția Publică de Patrimoniu Târgu Jiu ;
- Costinel-Alexandru Grindeanu –șef Serviciu Patrimoniu ;
- Mihai Mincă – director executiv Direcția Publică de Patrimoniu Târgu Jiu ;
- Daniela Popescu – inspector Serviciul Agricol-Cadastru ;
- Cornelia Toropu – inspector Serviciul Contabilitate ;
- Pasăre Ermina-Taviana - șef Serviciul Urbanism ;
- Ionela-Mihaela Sârbu-Vezure – Serviciul Juridic Contencios ;
- Iulia Pecingină – Serviciul Concesionări 









Secțiunea 1
Capitolul 3-Terenuri aferente balcoanelor și aleilor de acces, Subcap.1-Teren aferent balcoanelor

Nr. crt	Codul de clasificare	Denumirea bunului	Elementele de identificare	Anul dobândirii	Valoarea a de inventar - lei -	Situația juridică actuală Denumire act proprietate sau alte acte doveditoare
425	-	Teren	Târgu Jiu, strada Progresului, langa bl.4 I.Suprafață -4 mp II.Suprafață-4 mp	2020	660,96 660,96 Total 1.321,92	Proprietatea Municipiului Târgu Jiu, in administrarea Consiliului Local. Legea nr.18/1991
426	-	Teren	Târgu Jiu, strada Slt.Grigore Cătălin Haidău, langă bl.5, sc.3, ap.33 Suprafata=12 mp	2020	1.982,87	Proprietatea Municipiului Târgu Jiu, in administrarea Consiliului Local. Legea nr.18/1991

Secțiunea 1
Capitolul 6: Imobile cu alte destinații

Nr. crt	Codul de clasificare	Denumirea bunului	Elementele de identificare	Anul dobândirii	Valoarea de inventar - lei -	Situația juridică actuală Denumire act proprietate sau alte acte doveditoare
243	-	Teren	Târgu Jiu, Limite:la nord: Aleea Muncii, la sud: proprietăți particulare, la est: numerele cadastrale :	2019	63.696,44	Proprietatea Municipiului Târgu Jiu, in administrarea Consiliului Local. Legea nr.18/1991

244	-	Teren	48822, 53594, 48824, 4900, la vest: numerele cadastrale: 51515, 9977 Suprafata - 732 mp Târgu Jiu, Tarla 191, DS 13/6 Suprafata - 678 mp	2019	58.997,53	Proprietatea Municipiului Târgu Jiu, in administrarea Consiliului Local. Legea nr.18/1991
-----	---	-------	---	------	-----------	---

- Aurel Popescu - Viceprimarul Municipiului Târgu Jiu ;
- Carmen Mihael Tătaru - director executiv adjunct Direcția Publică de Patrimoniu Târgu Jiu ;
- Costinel-Alexandru Grindeanu - șef Serviciu Patrimoniu _____;
- Mihai Mincă - director executiv Direcția Publică de Patrimoniu Târgu Jiu ;
- Daniela Popescu - inspector Serviciul Agricol-Cadastru ;
- Cornelia Toropu - inspector Serviciul Contabilitate ;
- Pasăre Ermina-Taviana - șef Serviciul Urbanism ;
- Ionela-Mihaela Sârbu-Vezure - Serviciul Juridic Contencios ;
- Iulia Pecingină - Serviciul Concesionări .